


## URBANISTIČKO - TEHNIČKI USLOVI

|      |  |  |
|------|--|--|
| 1.   | <p><b>OPŠTINA KOTOR</b></p> <p>Sekretarijat za urbanizam, stanovanje i uređenje prostora</p> <p><b>Broj, 03-333/23-24527</b></p> <p><b>Kotor, 30.11.2023.g.</b></p>  |  |
| 2.   | <p>Sekretarijat za urbanizam, stanovanje i uređenje prostora (organ nadležan za postupanje), na osnovu člana 74 Zakona o planiranju prostora i izgradnji objekata ("Službeni list CG", broj 64/17, 44/18, 63/18, 11/19, 82/20, 86/22 i 04/23), člana 1. Uredbe o povjeravanju dijela poslova Ministarstva ekologije, prostornog planiranja i urbanizma jedinicama lokalne samouprave ("Službeni list CG", broj 87/18, 28/19, 75/19, 116/20, 76/21, 141/21, 151/22), podnijetog zahtjeva Marojević Bora izdaje:</p>   |  |
| 3.   | <p><b>URBANISTIČKO - TEHNIČKE USLOVE</b><br/><b>za izradu tehničke dokumentacije</b></p>   |  |
| 4.   | <p>za rekonstrukciju postojećeg objekta, na lokaciji koju čini kat.parc. 938 KO Prčanj I, u obuhvatu GUR-a (Planska jedinica Prčanj) - PUP-a Opštine Kotor ("Sl.list CG" – br.95/20).</p>  |  |
| 5.   | <p><b>PODNOŠILAC ZAHTJEVA:</b></p>   | <p><b>MAROJEVIĆ BORIVOJ</b></p>  |
| 6.   | <p><b>POSTOJEĆE STANJE</b></p> <p>Uvidom u prepis LN br. 319 utvrđeno je sljedeće:</p> <ul style="list-style-type: none"> <li>- dio kat.parc. 938 KO Prčanj I se vodi kao voćnjak 2. klase u površini od 170 m<sup>2</sup>;</li> <li>- dio kat.parc. 938 KO Prčanj I se vodi kao dvorište u površini od 118 m<sup>2</sup>;</li> <li>- na kat.parc. 938 KO Prčanj I evidentiran je objekat br.1 – zgrada za odmor (vikendica), spratnosti P1, površine (gabarit) od 91 m<sup>2</sup>;</li> </ul> <p style="text-align: right;"><b>Ukupno: P= 379 m<sup>2</sup></b></p> <p><b>Dostavljeno je Rješenje o legalizaciji objekta UP/I br.0303-2083/18-7 od 22.01.2019.god.</b></p>   |  |
| 7.   | <p><b>PLANIRANO STANJE</b></p>   |  |
| 7.1. | <p><b>Namjena parcele odnosno lokacije</b></p> <p><b>Namjena predmetne lokacije je stanovanje (S) u odmaku od 100 - 1000 m, van cezure.</b></p> <p>Za sve postojeće objekte, a u skladu sa ovim Planom omogućava se rekonstrukcija objekta/objekata u postojećim gabaritima, odnosno rekonstrukcija sa nadogradnjom i/ili dogradnjom u skladu sa definisanim postojećim stanjem na terenu kao i definisanim parametrima ovog Plana.</p> <p>Pod pojmom stambenih objekata ovim se Planom podrazumijevaju građevine namijenjene isključivo za stalno stanovanje, kako za individualno tako i za višeporodično stanovanje, a koje se po pravilu ne mogu planirati u istoj urbanističkoj jedinici /parceli, bloku, kvartu, zoni.../.</p> <p>Na novoplaniranim površinama za stanovanje (S) moguće je realizovati samo stanovanje</p> |  |



male gustine (SMG).

Za namjenu stanovanje, odnosno (SMG) u tekstualnom dijelu plana "urbanistički pokazatelji" prikazani su uslovi i urbanistički koeficijenti u zavisnosti od položaja naselja u odnosu na obalni odmak i zelene cezure. Navedeni parametri su obavezujući za sve.

Izgradnja podruma i suterena je dozvoljena. Etaže ispod kote prizemlja namijenjene isključivo smještaju neophodne infrastrukture, servisnih i pomoćnih prostorija ili garažiranju, tretiraju se kao suterenski i podrumski prostori, i ne ulaze u proračun indeksa izgrađenosti.

U suterenu se ne smiju nalaziti stambene i poslovne prostorije.

Mogući sadržaji uz objekte ekskluzivnog stanovanja su svi koje dozvoljava predmetni prostor konfiguracija terena, a koji su u funkciji luksuznog stanovanja i odmora, rekreacije i zabave (bazeni, tereni za tenis ili neke male sportove, fontane, vodoskoci, sjenici i sl.).

Moguća je prenamjena objekta stanovanja ili njegovih dijelova u namjene koje ne ometaju osnovnu namjenu objekta.

Takođe, na ovim površinama namjene stanovanje mogu se graditi i objekti koji ne ometaju osnovnu namjenu i koje služe svakodnevnim potrebama stanovnika područja, u skladu sa Pravilnikom o bližem sadržaju i formi planskog dokumenta. U ovom slučaju primjenjuju se parametri za namjenu stanovanje (S).

7.2.

### Pravila parcelacije

**Predmetnu lokaciju čini kat.parc. 938 KO Prčanj I u površini od 379 m<sup>2</sup>.**

Čl.53 Zakona o planiranju prostora i izgradnji objekata ("Službeni list CG", broj 64/17, 44/18, 63/18, 11/19, 82/20, 86/22 i 04/23) definisana je lokacija za građenje:

"Lokacija za građenje (u daljem tekstu: lokacija) je prostor koji se privodi namjeni, u skladu sa urbanističko - tehničkim uslovima i smjernicama utvrđenim planskim dokumentom.

**Lokacija može biti jedna ili više katastarskih parcela, jedna ili više urbanističkih parcela, dio jedne ili djelovi više urbanističkih parcela određenih elaboratom parcelacije.**

Lokacija mora da zadovoljava pravila parcelacije definisana planskim dokumentom.

Uslovi izgradnje na lokaciji određuju se shodno urbanističko - tehničkim uslovima, smjernicama utvrđenim planskim dokumentom i površini lokacije.

Lokacija je privedena namjeni u smislu stava 1 ovog člana, kada je objekat izgrađen u skladu urbanističko - tehničkim uslovima i smjernicama utvrđenim planskim dokumentom."

Urbanistički indeksi za namjenu stanovanje:

- Indeks zauzetosti 0.35:  $Pz = 132.65 \text{ m}^2$
- Indeks izgrađenosti 1:  $Piz = 379 \text{ m}^2$
- **Spratnost: P+1+Pk**

- Na parceli postoji objekat br.1 površine (gabarit) od 91 m<sup>2</sup>, spratnosti P1.

Minimalni procenat ozelenjenosti na nivou parcele 25% - 30%.

### Vertikalni gabarit

Dozvoljena spratnost je P+1+Pk, maksimalna visina novih objekata je dvije etaže + potkrovlje ili povučena etaža bez obzira da li su to npr. suteran + 1 etaže ili prizemlje + 1 etaže.

Vertikalni gabarit se definiše i za nadzemne i za podzemne etaže objekta. Nadzemne etaže mogu biti prizemlje, spratovi i potkrovlje, a podzemne mogu biti podrum.

Podrum (Po) je u potpunosti ukopani dio objekta čiji se prostor nalazi ispod poda prizemlja, odnosno suterena. Objekat može imati više podrumskih etaža. Ukoliko je namjena podruma garažiranje, tehničke prostorije, servisne prostorije i pomoćne prostorije - ostave, njegova površina ne ulazi u obračun BRGP-a.

- Prizemlje (P) je prva etaža sa visinom poda jednakom ili višom od okolnog uređenog terena, tj. prva etaža iznad suterena ili podruma. Ukoliko se u prizemlju objekta ili u njegovom dijelu planira garaža i tehničke prostorije one ne ulaze u obračun BRGP-a.

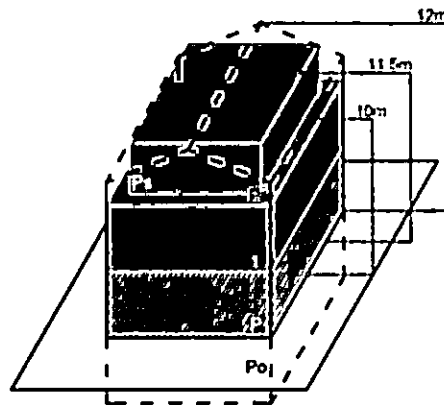
Sprat je (1 do N) svaka etaža između prizemlja i potkrovlja/ krova.

Potkrovlje (Pk) može biti završna etaža. Najniža svijetla visina potkrovlja ne može biti veća

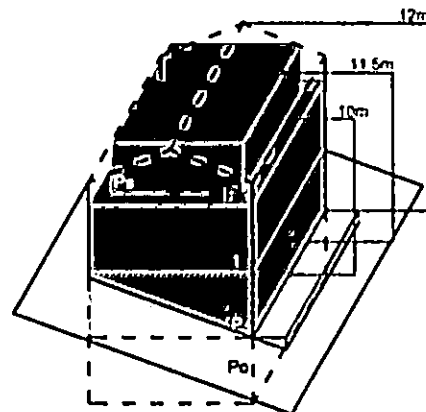
od 1.40 m na mjestu gdje se građevinska linija potkrovlja i sprata poklapaju. Završna etaža može biti i Povučena etaža (Ps), maksimalna 80% površine etaže ispod. Gdje je naznačena spratnost sa Pk, znači da se može koristiti i Ps.

P+1+Pk

Objekat na ravnom terenu  
Ps - max. 80% etaže ispod



Objekat na terenu nagiba do 35°  
Ps - max. 80% etaže ispod



### Visina etaže

Najveća visina etaže za obračun visine građevine, mjerena između gornjih kota međуетажnih konstrukcija iznosi:

- za stambene podzemne etaže-garaže i tehničke prostorije do 3.0 m;
- za hotelske podzemne etaže-garaže i tehničke prostorije do 3.5 m;
- za stambene i hotelske smještajne etaže do 3.5 m;
- za osiguranje prolaza za pristup interventnih i dostavnih vozila, visina prizemne etaže na mjestu prolaza iznosi 4.5 m.

Spratne visine mogu biti veće od navedenih visina u skladu sa specijalnom namjenom objekta ili primjena posebnih propisa, s tim što visina objekta ne može biti veća od najveće dozvoljene visine propisane u metrima i definisane ovim planom i urbanističko - tehničkim uslovima.

Uz definisanu etažnost do ukupne visine objekata, no ne i preko njegove maksimalne visine u metrima, moguća je organizacija prostora u poluetazama, gdje se iste na visinama s međusobnom visinskom razlikom gotovih podova manjom od 3,0 metara ne smatraju pojedinačnim etažama.

### Horizontalni gabariti

PUP-om Kotora za užu zona UNESCO utvrđuje se maksimalna horizontalna dužina gabarita objekata na 24 m za prednju fasadu koja čini pročelje objekta. Pauza između dva objekta koji mogu biti povezani sa prizemnom etažom iznosi 8 m. Navedenu pauzu po mogućnošću koristiti za sadnju visokog zelenila.

Pauza za objekte koji se grade kaskadno (jedan iza drugog) na jednoj urbanističkoj parceli iznosi 8 m, dužina objekta nije definisana, ali ne smije da ugrožava vizuelni efekat pauze između dva objekta, prvenstveno promatrajući sa morske strane.

Kota najnižeg zaravnatog terena uz objekat može biti formirana na visini najviše 1,0 m iznad kote prirodnog terena, a svi podzidi koji se formiraju uz objekat trebaju biti riješeni tako da se prilikom uređenja građevinske parcele, kada se radi o pridržavanju padina ili savladavanju visinskih razlika terena grade kao kameni zid ili se oblažu kamenom.

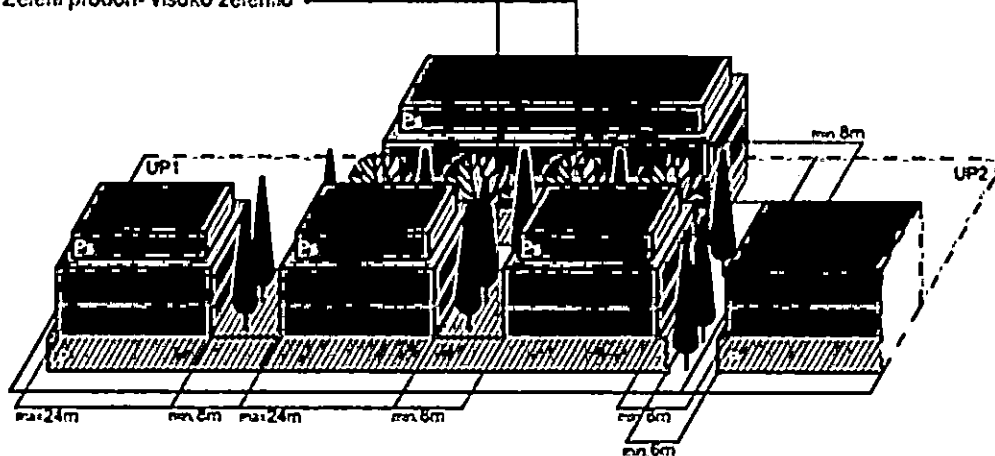
Visina zida može biti do 1,0 m. Iznimno, ako to zahtijevaju terenski uslovi, a nema opasnosti od narušavanja prirodnog izgleda ambijenta može se podzid izvesti kaskadno s horizontalnim pomakom od najmanje 2,0 m i visinom pojedine kaskade do 2,0 m.

Prostori između kaskada se ozelenjavaju visokim zelenilom u minimalno 80% površine izmaknute kaskade.

**Na strmim terenima čiji je nagib veći od 35° u području uže zone UNESCO zabranjena je gradnja.**

AGORA

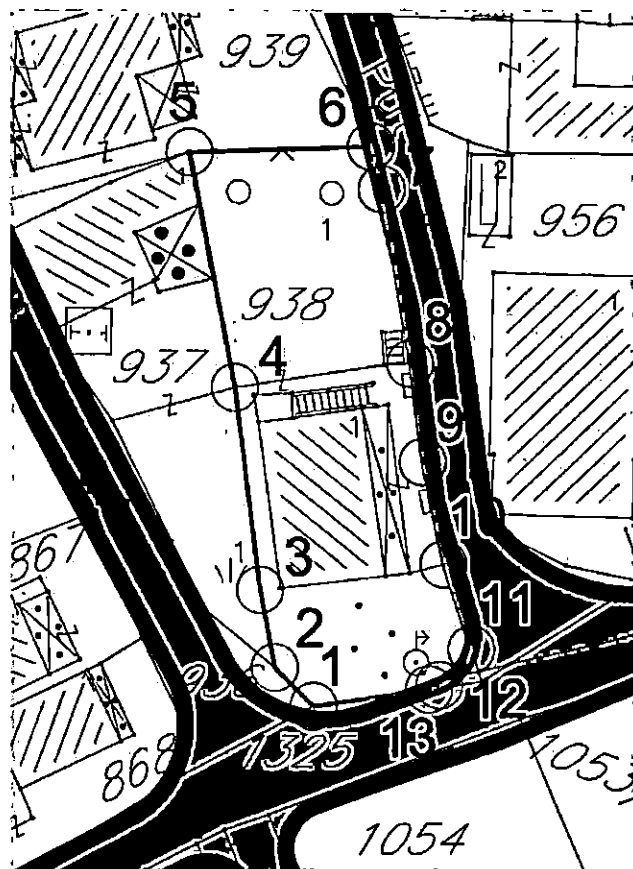
Zeleni prodori- visoko zelenilo



Ujadransko more

Ovim planom predviđa se minimalna veličina parcele za gradnju u naseljima od 350 m<sup>2</sup>, a za dvojne objekte 600 m<sup>2</sup>.

Koordinate predmetne lokacije:



| taka | U          | H          |
|------|------------|------------|
| 1    | 6562202.19 | 4700665.6  |
| 2    | 6562199.69 | 4700668.07 |
| 3    | 6562198.75 | 4700673.05 |
| 4    | 6562197.13 | 4700686.09 |
| 5    | 6562194.22 | 4700701.25 |
| 6    | 6562205.95 | 4700701.61 |
| 7    | 6562206.64 | 4700698.85 |
| 8    | 6562208.47 | 4700687.61 |
| 9    | 6562209.27 | 4700681.32 |
| 10   | 6562210.61 | 4700674.7  |
| 11   | 6562212.41 | 4700669.22 |
| 12   | 6562210.33 | 4700666.93 |
| 13   | 6562209.66 | 4700666.67 |

Radi usklađivanja katastarskih parcela sa preduslovima i pravilima parcelacije definisanih PUP-om Kotora izrađuje se elaborat parcelacije.

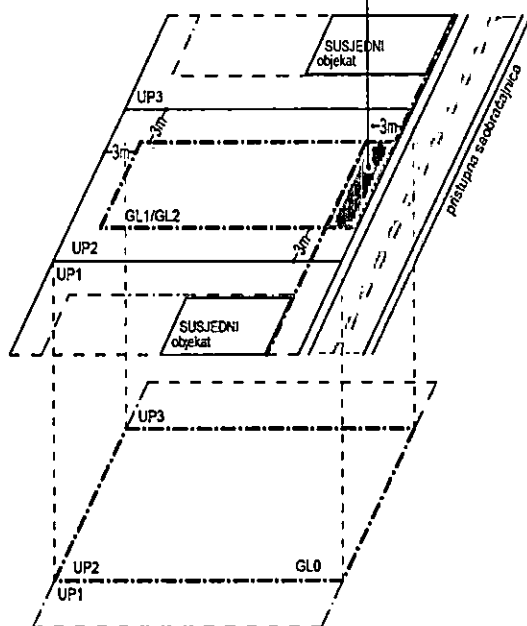
Nakon definisanja i određivanja konačne lokacije pristupa se izradi elaborata parcelacije.

Elaboratom parcelacije utvrđuje se lokacija – jedinica građevinskog zemljišta.

Shodno čl.13 stav 1 tačka 2 Pravilnika o načinu izrade i sadržini tehničke dokumentacije za građenje objekta („Sl.list CG“, br. 44/18, 43/19) propisano je da tehnička dokumentacija za građenje objekta sadrži elaborat parcelacije po planskom dokumentu, ovjeren od strane Uprave za nekretnine.

### 7.3. Građevinska i regulaciona linija, odnos prema susjednim parcelama

PREDNJA građevinska linija je definisana u odnosu na POSTOJEĆE susjedne objekte



Građevinska linija je linija na (GL 1), iznad (GL 2) i ispod površine zemlje i vode (GL 0), koja predstavlja granicu do koje je moguće graditi objekat/te, čineći na taj način zonu gradnje. Odnosno, građevinska linija je linija na kojoj se može ili do koje se može graditi jedan ili više objekata. Građevinska linija koja je orijentisana prema javnoj površini mora biti prikazana grafički sa numeričkim podacima i opisana u Elaboratu parcelacije. PUP Kotor utvrđuje zadnju i bočne građevinske linije na 3 m od ivice jedinice građevinskog zemljišta – lokacije. Do ivice parcela može se graditi samo uz saglasnost susjeda. Prednja građevinska linija se utvrđuje u skladu sa susjednim postojećim

objektima ukoliko ih ima. Ukoliko nema postojećih susjednih objekata prednja građevinska linija je 3 m udaljena od linije jedinice građevinskog zemljišta.

Podzemna građevinska linija (GL 0) predstavlja liniju do koje je moguće graditi podzemne djelove objekta (podzemne etaže). Iste mogu zauzimati veću površinu od gabarita objekta u nivou prizemlja, odnosno podzemna građevinska linija ka javnoj površini može se naći na regulacionoj liniji (ili u izuzetnim slučajevima prolaziti ispod infrastrukturnih objekata koje čine javne površine (ulice, trgovi, parkovske površine...), spajajući lokacije u jednu jedinicu građevinskog zemljišta. Na ostalom dijelu (bočne i zadnje građ. linije) mogu se postavljati do ivice vlasničke parcele ali ne smiju narušiti stabilnost susjednih objekata.

U okviru ovako definisane zone moguće gradnje neophodno je ispoštovati Preduslove, odnosno Određivanje prostora za gradnju;

**Površina obuhvaćena erkerima, lođama i balkonima dio je bruto razvijene građevinske površine definisane planskim parametrima za tretiranu parcelu.**

**Erkeri, terase, balkoni i drugi istureni djelovi objekata ne mogu prelaziti građevinsku liniju, kao ni minimalna definisana odstojanja od bočnih i zadnjih ivica parcele.**

Pri izračunavanju urbanističkih parametara, na urbanističkim parcelama, etaže koje služe za obezbeđivanje potrebnog broja parking mjesta (garažiranje), tehničke prostorije, servisne prostorije, prostori komunalno infrastrukturnog opremanja, promenade, arkade, pasarele i pasaži, pjacete koji omogućavaju komunikaciju unutar kompleksa ne ulaze u ukupni BRGP kompleksa. Takođe, otvoreni (nenatkriveni) bazeni sa pripadajućom plažnom površinom na terasama, krovu i u nivou terena, krovne neprohodne terase i bašte, ne ulaze u ukupni BRGP kompleksa.

8.

### PREPORUKE ZA SMANJENJE UTICAJA I ZAŠTITU OD ZEMLJOTRESA, KAO I DRUGE USLOVE ZA ZAŠTITU OD ELEMENTARNIH NEPOGODA I TEHNIČKO-TEHNOLOŠKIH I DRUGIH NESREĆA

#### USLOVI STABILNOSTI TERENA I KONSTRUKCIJE OBJEKATA

Prilikom izgradnje novih objekata i dogradnje postojećih u cilju obezbeđivanje stabilnosti terena, investitor je dužan da izvrši odgovarajuće saniranje terena, ako se za to pojavi potreba. Prije izrade tehničke dokumentacije preporuka investitoru je da izradi Projekat geoloških istraživanja tla za predmetnu lokaciju i elaborat o rezultatima izvršenih geoloških istraživanja i na iste pribavi saglasnost nadležnog ministarstva. Projekat konstrukcije prilagoditi arhitektonskom rješenju uz pridržavanje važećih propisa i pravilnika: Pravilnik o opterećenju zgrada PBAB 87 („Sl. list SFRJ“ br. 11/87) i Pravilnik o tehničkim normativima za izgradnju objekata u seizmičkim područjima („Sl. list SFRJ“ br. 31/81, 49/82, 21/88 i 52/90). Za potrebe proračuna koristiti podatke Hidrometeorološkog zavoda o klimatskim hidrološkim





karakteristikama u zoni predmetne lokacije. Izbor fundiranja novih objekata prilagoditi zahtjevima sigurnosti, ekonomičnosti i funkcionalnosti objekata. Posebnu pažnju obratiti na propisivanje mjera antikorozivne zaštite konstrukcije, bilo da je riječ o agresivnom djelovanju atmosfere ili podzemnih voda.

Konstrukciju novih objekata oblikovati na savremen način sa krutim tavanicama, bez miješanja sistema nošenja po spratovima, sa jednostavnim osnovama i sa jasnom seizmičkom koncepcijom.

Na osnovu sadržaja Karte seizmičke reonizacije Crne Gore, prostor koji obuhvata PUP Kotor-a je lociran u zoni IX stepena MCS skale. Na osnovu sadržaja "Privremene seizmološke karte za Crnu Goru" taj prostor je takođe pozicioniran u zoni IX stepena seizmičkog intenziteta. Ova karta je osnovna prateća podloga važećim Tehničkim normativima za izgradnju objekata u seizmičkim područjima na teritoriji Crne Gore i izražava očekivani maksimalni intenzitet zemljotresa u povratnom periodu vremena od 500 godina, sa vjerovatnoćom neprevazilaženja događaja u okviru 50 godina eksploatacije od 63.2 %, što je približno ekvivalentno povratnom periodu vremena od 475 godina za slučaj 10 % vjerovatnoće prevazilaženja događaja u okviru 50 godina eksploatacije objekata.

### **Žaštita od požara**

Preventivna mjera zaštite od požara je postavljanje objekata na što većem međusobnom rastojanju kako bi se spriječilo prenošenje požara. Takođe, obavezno je planirati i obezbjediti prilaz vatrogasnih vozila objektu. Izgrađeni dijelovi predmetne lokacije moraju biti opremljeni funkcionalnom hidrantskom mrežom koja će omogućiti efikasnu zaštitu, odnosno gašenje nastalih požara. Planirani objekat mora biti pokriven spoljnom hidrantskom mrežom regulisanom na nivou kompleksa u skladu sa Pravilnikom o tehničkim normativima za hidrantsku mrežu i gašenje požara (Sl. list SFRJ br. 30/91).

Tehničkom dokumentacijom predvidjeti mjere zaštite od požara shodno propisima za ovu vrstu objekata. U cilju zaštite od elementarnih nepogoda postupiti u skladu sa Zakonom o zaštiti i spašavanju („Službeni list CG br. 13/07, 05/08, 86/09, 32/11, 54/16, 146/21 i 03/23) i Pravilnikom o mjerama zaštite od elementarnih nepogoda („Službeni list RCG“ br. 8/93) i Zakonu o zapaljivim tečnostima i gasovima („Službeni list CG“ br. 26/10 i 48/15).

Shodno članu 9 Zakona o zaštiti i zdravlju na radu („Službeni list CG“ br. 34/14 i 44/18) pri izradi tehničke dokumentacije projektant u skladu sa propisima o uređenju prostora i izgradnju objekata izrađuje tehničku dokumentaciju za izgradnju objekata, namjenjene za radne i pomoćne prostorije i objekta gdje se tehnološki proces obavlja na otvorenom prostoru, dužan je da predvidi propisane mjere zaštite na radu u skladu sa tehnološkim projektom zadatkom.

## **9. USLOVI I MJERE ZAŠTITE ŽIVOTNE SREDINE**

U slučaju da se objekat nalazi na Listama Uredbe o projektima za koje se vrši procjena uticaja na životnu sredinu („Sl. list RCG“ br.20/07, „Službeni list CG“ br. 47/13, 53/14 i 37/18) podnosilac zahtjeva je dužan da pribavi odluku o potrebi procjene uticaja na životnu sredinu, odnosno Rješenje o davanju saglasnosti na Elaborat procjene uticaja projekta/objekta na životnu sredinu.

## **10. USLOVI ZA PEJZAŽNO OBLIKOVANJE**

Planom se definiše obaveza povećanja sistema zelenih površina unutar urbanih područja (GUR), odnosno naselja (PUP), a zabranjuje njihovo smanjivanje, u smjeru: formiranja homogenog sistema zelenila; podizanja novih zelenih površina po određenim principima i u planiranim odnosima prema namjeni; održavanja, očuvanja i saniranja (rekonstrukcija, regeneracija i obnova postojeće vegetacije) postojećih zelenih površina.

Planom se propisuju osnovne kategorije zelenih površina unutar urbanih područja i naselja:

- zelene površine namijenjene javnom korišćenju (parkovi, trgovi i skverovi, zelenilo oko administrativnih i javnih objekata i ulično zelenilo);
- zelene površine ograničenog korišćenja (zelenilo zatvorenih blokova stambenih građevinskih prostora; zelenilo sportsko-rekreativnih površina (sportska igrališta); zelenilo predškolskih ustanova i škola; zelenilo zdravstvenih ustanova); i
- zelene površine specijalne namjene (zelenilo komunalnih objekata, zelenilo poslovnih i

CR. V. A. G. R.  
1912  
MAY 15 1912  
MAY 15 1912

proizvodnih objekata, zelenilo pojedinačnih-individualnih stambenih objekata, i sl.).  
 Za sve navedene zelene površine, neophodno je uraditi detaljnu studiju predjela sa taksacijom zelenog fonda. Na ovako definisanim podlogama raditi idejni projekat uređenja zelenila sa svim mogućim sadržajima u skladu sa Pravilnikom o bližem sadržaju i formi planskog dokumenta.  
 U izgrađenim dijelovima naselja, posebno u dijelovima koji su obuhvaćeni uslovima zaštite, treba sačuvati tradiciionalne kompaktne (koncentrisane, gušće) graditeljske strukture, ali na način da se dio preostalih neizgrađenih površina rezerviše i za otvorene i javne površine.

**Zelene površine u zoni stanovanja** – Za zadovoljenje potrebnih površina za rekreaciju, potrebno je da zelenilo u okviru namjene stanovanje zajedno sa objektima prosvjete u kojem se planiraju objekti za rekreaciju iznosi 16-20 m<sup>2</sup>/stanovniku. Ovo važi za nova naselja, dok se pri rekonstrukciji postojećeg tkiva, a naročiti zatvorenih stambenih blokova površina zelenila treba da iznosi 8.00 m<sup>2</sup>/stanovniku, dok aktivne rekreacione površine treba da zauzmu 3.00 m<sup>2</sup> po stanovniku.

11. **USLOVI I MJERE ZAŠTITE NEPOKRETNIH KULTURNIH DOBARA I NJIHOVE ZAŠTIĆENE OKOLINE**

Sastavni dio UT uslova je mišljenje o potrebi izrade HIA studije br.05-323/2023-3 od 22.11.2023.god. i Rješenje o konzervatorskim uslovima za rekonstrukciju postojećeg objekta na lokaciji koju čini kat.parc. 938 KO Prčanj I, br.UP/I-05-1036/2023-3 od 22.11.2023.god. izdato od strane Uprave za zaštitu kulturnih dobara – Područna jedinica Kotor.

Shodno Studiji zaštite kulturnih dobara na području opštine Kotor za predmetni prostor su predviđene sljedeće mjere:

**“Mjere III - djelovi naselja sa dominantnom savremenom urbanizacijom Dobrota, Ljuta, Prčanj, Stoliv, Kostanjica, Morinj, Lipci, Strp, Risan, Orahovac, Muo, Škaljari**

- Ne dozvoljava se spajanje novih djelova naselja u cjelinu;
- Izgradnja novih objekata moguća je progušćavanjem već izgrađenog tkiva, pod uslovima koji će se definisati za svaku lokaciju u zavisnosti od njenog značaja i karakteristika naselja;
- Nove objekte prilagoditi topografiji, karakteristikama terena i vrijednostima graditeljskog nasljeđa;
- Za naselja, djelove naselja, grupacije objekata i pojedinačne objekte koji su već izgrađeni, a svojim gabaritima, arhitektonskom formom, materijalizacijom, bojom, i sl. ne odgovaraju kriterijumima i mjerilima zaštićenog područja i vizuelno ga devastiraju, treba izraditi sanacione planove i projekte.”

Shodno gore navedenom utvrđeno je da **nije potrebna** izrada pojedinačne Procjene uticaja za rekonstrukciju postojećeg objekta na lokaciji koju čini kat.parc. 938 KO Prčanj I, na kulturnu baštinu (HIA).

Ukoliko se prilikom izvođenja radova, bilo gdje na teritoriji plana, naiđe na arheološke ostatke, sve radove treba obustaviti i o tome obavjetiti nadležni organ za zaštitu spomenika kulture, kako bi se preuzele sve neophodne mjere za njihovu zaštitu.

Ovim planskim dokumentom obezbeđuje se zaštita kulturnih dobara i njihove okoline kao integralnog dijela savremenog, društvenog, ekonomskog i urbanog razvoja na način kojim se poštuje njihov integritet i status (kulturno dobro od međunarodnog značaja), i dosljedno sprovode režim i mjere zaštite koji su propisani Zakonom o zaštiti kulturnih dobara i Zakon o zaštiti prirodnog i kulturno-istorijskog područja Kotora, a takođe u skladu sa dokumentima koji su donešeni za ovaj prostor.

12. **USLOVI ZA LICA SMANJENE POKRETLJIVOSTI I LICA SA INVALIDITETOM**

Tehničkom dokumentacijom obezbijediti prilaz i upotrebu objekata licima smanjene pokretljivosti u skladu sa članom 71 Zakona o planiranju prostora i izgradnji objekata i Pravilnikom o bližim uslovima i načinu prilagođavanja objekata za pristup i kretanje lica smanjene pokretljivosti lica sa invaliditetom (“Sl. list CG” br. 48/13 i 44/15).



|     |  |
|-----|--|
| 13. | <b>USLOVI ZA POSTAVLJANJE I GRADNJU POMOĆNIH OBJEKATA</b>  |
|     | Na parcelama gdje se gradi stambeni objekat, moguća je izgradnja pomoćnih objekata. Maksimalna spratnost pomoćnih objekata koji se grade uz glavni objekat/objekte (garaža, ljetnja kuhinja, ostava...) je prizemna (P), a maksimalna visina je 3,0 m. Pomoćni objekat ne smije prelaziti predviđene građevinske linije. Maksimalna površina je do 30,0 m <sup>2</sup> . |
| 14. | <b>USLOVI ZA OBJEKTE KOJI MOGU DA UTIČU NA BEZBJEDNOST VAZDUŠNOG SAOBRAĆAJA</b>  |
| 15. | <b>USLOVI ZA OBJEKTE KOJI MOGU DA UTIČU NA PROMJENE U VODNOM REŽIMU</b>  |

|       |   |
|-------|---|
| 16.   | <b>MOGUĆNOST FAZNOG GRAĐENJA OBJEKTA</b>  |
|       | Moguća je fazna izgradnja i treba je predvidjeti projektnom dokumentacijom.   |
| 17.   | <b>USLOVI ZA PRIKLJUČENJE NA INFRASTRUKTURU</b>   |
| 17.1. | <b>Uslovi priključenja na elektroenergetsku infrastrukturu</b>  |
|       | Tehničku dokumentaciju u dijelu elektroenergetskih instalacija potrebno je izraditi u skladu sa planom elektroenergetske infrastrukture, važećim tehničkim propisima i normativima. Prilikom izrade tehničke dokumentacije za fazu elektroenergetske infrastrukture potrebno je poštovati regulative, standard i normative, te pribaviti saglasnost nadležnog preduzeća. Mjesto i način priključenja objekta na elektroenergetsku mrežu odrediće se nakon izrade tehničke dokumentacije stručne službe CEDIS-a.   |
| 17.2. | <b>Uslovi priključenja na vodovodnu i kanalizacionu infrastrukturu</b>  |
|       | Sastavni dio uslova su uslovi za vodovod i kanalizaciju.  |
| 17.3. | <b>Uslovi priključenja na saobraćajnu infrastrukturu</b>  |
|       | Predmetnoj lokaciji se pristupa sa postojeće lokalne saobraćajnice (kat.parc. 1325 ili kat.parc. 957 KO Prčanj I – nekategorisani putevi), uz uslove nadležnog organa.  |
| 17.4. | <b>Ostali infrastrukturni uslovi</b>  |
|       | Na sajtu <a href="http://www.ekip.me/regulativa/">http://www.ekip.me/regulativa/</a> nalaze se relevantni propisi u skladu sa kojim se obavlja izrada tehničke dokumentacije. Sajt na kome Agencija objavljuje podatke o postojećem stanju elektronske komunikacione infrastrukture <a href="http://ekinfrastuktura.ekip.me/ekip.me">http://ekinfrastuktura.ekip.me/ekip.me</a> Adresa web portala <a href="http://ekinfrastuktura.ekip.me/ekip/login.jsp">http://ekinfrastuktura.ekip.me/ekip/login.jsp</a> preko koga sve zainteresovane strane od Agencije za telekomunikacije i poštansku djelatnost mogu da zatraže otvaranje korisničkog naloga, kako bi pristupili georeferenciranoj bazi podataka elektronske komunikacione infrastrukture. |

|     |   |
|-----|---|
| 18. | <b>POTREBA IZRADE GEODETSKIH, GEOLOŠKIH (GEOTEHNIČKIH, INŽENJERSKO-GEOLOŠKIH, HIDROGEOLOŠKIH, GEOMEHANIČKIH I SEIZMIČKIH) PODLOGA, KAO I VRŠENJA GEOTEHNIČKIH ISTRAŽNIH RADOVA I DRUGIH ISPITIVANJA</b>   |
|     | Prije izrade projektne dokumentacije shodno članu 7 Zakona o geološkim istraživanjima ("Sl. list RCG" br. 28/93, 27/94, 42/94, 26/07, 73/10 i 28/11) izraditi Projekat geoloških istraživanja tla za predmetnu lokaciju i Elaborat o rezultatima izvršenih geoloških istraživanja.<br>Sve proračune seizmičke stabilnosti zasnovati na posebno izrađenim podacima mikrosezmičke rejonizacije. Područje opštine Kotor se nalazi u IX zoni seizmičkog intenziteta po MSC.<br>Projekat konstrukcije prilagoditi arhitektonskom rješenju uz pridržavanje važećih propisa i pravilnika: Pravilnik o opterećenju zgrada PBAB 87 ("Sl.list SFRJ", br. 11/87) i Pravilnik o tehničkim normativima za izgradnju objekata visokogradnje u seizmičkim područjima ("Sl.list SFRJ", br.31/81, 21/88 i 52/90).<br>Za potrebe proračuna koristiti podatke Hidrometeorološkog zavoda o klimatskim i hidrološkim karakteristikama u zoni predmetne lokacije. |

A. GORAN

|     |   |  |
|-----|---|--|
| 19. | <b>POTREBA IZRADE URBANISTIČKOG PROJEKTA</b>                                  |  |
|     | /   |  |
| 20. | <b>URBANISTIČKO-TEHNIČKI USLOVI ZA ZGRADE SADRŽE I URBANISTIČKE PARAMETRE</b> |  |
|     | Oznaka urbanističke parcele   | <b>S</b><br>Kat.parc. 938 KO Prčanj I  |
|     | Površina urbanističke parcele   | <b>Površina lokacije 379 m2.</b>   |
|     | Maksimalni indeks zauzetosti  | <b>0.35</b>  |
|     | Maksimalni indeks izgrađenosti  | <b>1</b>   |
|     | Bruto građevinska površina objekata<br>(max BGP kumulativni)                  | <b>P= 379 m2</b><br>-Na parceli postoji objekat br.1 površine (gabarit) od 91 m2, spratnosti P1. |

|  |   |
|--|---|
| <b>Maksimalna spratnost objekata</b>   | <b>P+1+Pk uz mogućnost formiranja podrumskih etaža.</b>   |
| <b>Maksimalna visinska kota objekta</b>  | Za spratnost <b>P+1+PK</b> maksimalna visina do vijenca iznosi 10,0 metara a do sljemena objekta sa kosim krovom 12,00 metara, dok je kod objekata sa ravnim krovom maksimalna visina 11,50 metara do krajnje gornje kote atike ravnog krova. Mjerenje se vrši od najniže kote okolnog uređenog i nivelisanog terena ili trotoara uz objekat do maksimalne kote objekta prema gore navedenom.   |
| <b>Parametri za parkiranje odnosno garažiranje vozila</b>  | Parkiranje vozila za potrebe stambenih objekata, riješiti podzemno /podzemna etaža - garažiranje/, ili u ravni terena /otvoreno i/ili natkriveno//, a moguće je i kombinovati u zavisnosti od potrebnog broja parking mjesta i veličine parcele.<br>Broj parking mjesta mora da zadovolji potrebe za parkiranjem korisnika, saglasno normativima. Normativi su, saglasno Pravilniku o bližem sadržaju i formi planskog dokumenta, kao i stepenu motorizacije u Kotoru, sljedeći:<br>Stanovanje (na 1000 m2) 11 parking mjesta (lokalni uslovi: minimalno 8 pm, maksimalno 13 pm);<br>Najmanje 5% parking mjesta treba namijeniti licima sa posebnim potrebama (u skladu sa važećim Pravilnikom).  |
| <b>Smjernice za oblikovanje i materijalizaciju, posebno u odnosu na ambijentalna svojstva područja</b> | Oblikovanje objekata mora biti usklađeno sa strukturama neposrednog okruženja, u pogledu osnovnih parametara forme i principa organizovanja fizičke sredine. Prilikom oblikovanja objekata treba voditi računa o jednostavnosti proporcije i forme, prilagođenosti formi objekata topografiji terena, prilagođenosti klimatskim uslovima i upotrebi autohtonih materijala i vegetacije, odnosno treba uvažiti načela: jedinstva, ambijentalizacije i kontekstualnosti prostora.<br>Materijalizacija objekata treba da poštuje ambijentalna svojstva područja, kroz upotrebu kako autohtonih elemenata tako i savremenih materijala, čija boja, tekstura i ostala vizuelna svojstva afirmišu ambijentalne kvalitete planiranog područja.<br>Imajući u vidu gore navedeno za urbana naselja se utvrđuje mogućnost gradnje svih arhitektonskih stilova (voditi računa o međusobnom uklapanju arhitektonskih stilova), dok se za ruralna naselja utvrđuje obaveznost primjene tradicionalne / vernikularne arhitekture ruralnog |

Ida Kotor  
1910

naselja i to minimum za pročelje ("prednja/glavna fasada") planiranih objekata.

**Za područje uže zone UNESCO preporučuje se sljedeći parametri za fasadno oblikovanje:**

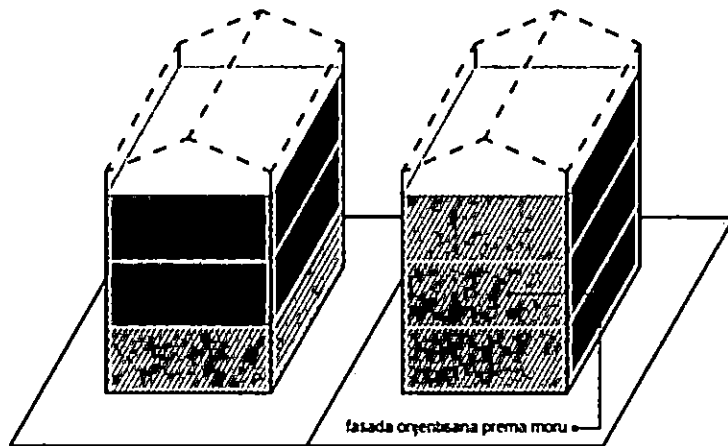
-Preporučene boje RAL

9001,9002,9003,9016,9018,1013,7032,7035,7047

|     |      |      |      |      |      |      |      |      |      |
|-----|------|------|------|------|------|------|------|------|------|
| RAL | 9001 | 9002 | 9003 | 9016 | 9018 | 1013 | 7032 | 7035 | 7047 |
|-----|------|------|------|------|------|------|------|------|------|

-preporučena upotreba prirodnog kamena u svjetlijim monokromatskim tonalitetima, aplicirano minimalno 30% površine cjelokupne površine fasade objekta.

min. 30% fasade mora biti obloženo prirodnim kamenom



Jadransko more

### Opšti uslovi za izgradnju novih objekata

- da bi se omogućila izgradnja novih objekata i uređenje terena, prije realizacije definisane ovom Studijom lokacije, potrebno je izvršiti raščišćavanje i nivelaciju terena i komunalno opremanje zemljišta, u skladu sa datim uslovima;
- prilikom izgradnje novih objekata u cilju obezbjeđenja stabilnosti terena, potrebno je izvršiti odgovarajuće saniranje terena, ako se za to pojavi potreba;
- prilikom dalje projektantske razrade, posebnu pažnju obratiti na arhitektonsko oblikovanje, s obzirom da treba da predstavlja jedinstven i prepoznatljiv prostor, prožet različitim namjenama i funkcijama;
- likovno i oblikovno rješenje građevinskih struktura mora svojim izrazom da doprinosi opštoj slici i doživljaju ekskluzivnog primorskog mjesta, svojom reprezentativnošću i kvalitetom obrade i izrade;
- uzimajući u obzir specifičnost područja u pogledu obilnih padavina (kiše) koja u urbanim jezgrima, zbog prisutnog aerozagađenja može imati negativne uticaje, a isto tako i velikih vrućina za vrijeme ljeta, treba koristiti postojeane materijale;
- nije dozvoljeno ograđivanje parcela, već se intimnost postiže dispozicijom objekata u okviru parcele kojom se stvara unutrašnji zajednički prostor, ili zelenilom;
- do donošenja Plana generalne regulacije Crne Gore može se graditi na





|  |  |
|--|--|
|  | <p>dijelu parcele, ako nedostajući dio parcele ne utiče na funkcionalnost i pristup objektu i uz uslov da se indeksi zauzetosti i izgrađenosti utvrđeni za urbanističku parcelu umanje za nedostajući dio parcele;</p> <p>- građevinsko konstruktivne sisteme neophodno je prilagoditi na način da se mogu projektovati i izvesti intezivni zeleni krovovi koji podrazumijevaju sadnju drveća i veću pokrivenost krova zelenim površinama, a kroz izradu i reviziju projektne dokumentacije provjeriti usklađenost sa navedeni uslovima u planu, kako u pogledu stepena ozelenjenosti unutar parcele, tako i dubine supstrata i korišćenih vrsta za ozelenjavanje.</p>   |
| <p><b>Uslovi za unapređenje energetske efikasnosti</b></p> | <p>Poboljšanje energetske efikasnosti posebno se odnosi na ugradnju ili primjenu niskoenergetskih zgrada, unaprijeđenje uređaja za klimatizaciju i pripremu tople vode, unaprijeđenje rasvjete, koncepta inteligentnih zgrada (upravljanje potrošnjom energije glavnih potrošača s jednog centralnog mjesta). Sve nabrojane mogućnosti se u određenoj mjeri mogu koristiti pri izgradnji objekata na priobalnom području. S obzirom da se oko 40% energije troši u zgradama, EU je uvela propise kako bi se osiguralo smanjenje ove potrošnje. Ključni dokument je Direktiva o energetskim karakteristikama zgrada 2002/91/EC (EPBD) prema kojoj sve države EU treba da poboljšaju svoje propise koje se odnose na zgrade, primjene minimalne zahtjeve u pogledu energetske efikasnosti za sve nove objekte/zgrade, kao i za postojeće zgrade čije je renoviranje u toku. Nova verzija Direktive (010/31/EU EPBD), usvojena u maju 2010. g., pojačava energetske zahtjeve Direktive iz 2002. g. Pri izgradnji novih objekata potrebno je da se bar 20% potrebne energije obezbijedi iz alternativnih izvora energije, pri čemu treba voditi računa o ambijentalnim i pejzažnim karakteristikama okruženja budućih objekata. Održivoj potrošnji energije treba dati prioritet racionalnim planiranjem potrošnje, te implementacijom mjera energetske efikasnosti u sve segmente energetskog sistema.</p> <p>Energetska efikasnost je prepoznata kao ekonomičan i brz način za povećanje sigurnosti snabdijevanja energijom i za smanjenje emisija gasova staklene bašte odgovornih za klimatske promjene. Cilj sveobuhvatne uštede energije, a time i zaštite životne sredine, će stvoriti preduslove za sistemsku sanaciju i rekonstrukciju postojećih zgrada, a zatim povećanje obavezne toplotne zaštite novih objekata. Prosječne stare kuće godišnje troše 200-300 kWh/m<sup>2</sup> energije za grijanje, standardno izolovane kuće ispod 100, savremene niskoenergetske kuće oko 40, a pasivne 15 kWh/m<sup>2</sup> i manje. Energijom koja se danas potroši u prosječnoj kući, možemo zagrijati 3 - 4 niskoenergetske kuće ili 8 - 10 pasivnih kuća.</p> <p>U najvećoj mjeri treba koristiti obnovljive izvore energije – sunčevo zračenje, vode, vazduha i dr. Kada su u pitanju obnovljivi izvori energije, posebno treba naglasiti potencijal korišćenja energije direktnog sunčevog zračenja. Solarne sisteme treba maksimalno primjenjivati na pozicijama koje imaju slabu upotrebnu vrijednost (krovovi, kosí tereni, mjesta za odlaganje otpada i dr.) uzimajući u obzir uticaj sjenke od susjednih objekata. Prilikom projektovanja solarnih sistema, neophodno je voditi računa o uticaju na ambijentalnu i pejzažnu sliku okruženja kako se ne bi narušila autentičnost prostora. Solarni sistemi moraju biti zaštićeni od unutrašnjih i spoljašnjih kvarova. S obzirom da prostor Boke Kotorske karakteriše veliki broj dana sa grmljavinom, neophodno je predvidjeti odgovarajuću zaštitu sistema od atmosferskih pražnjenja u skladu sa pravilnicima koji uređuju ovu oblast. Klimatski uslovi i nezasjenjenost prostora Plana omogućuju korišćenje sunčeve energije – za grijanje i osvjetljavanje prostora, grijanje vode (klasični solarni kolektori) i za proizvodnju električne energije (fotonaponski paneli). U ukupnom energetskom bilansu objekata, vrlo važnu ulogu igraju toplotni efekti</p> |

CRNA GORA  
1944

sunčevog zračenja.

**Za poboljšanje energetske efikasnosti neophodno je koristiti direktno sunčevo zračenje kao neiscrpan izvor energije i to na sljedeće načine:**

- Pasivno: za grijanje i osvjetljenje prostora;
- Aktivno: sistem kolektora za pripremu tople vode; fotonaponske ćelije za proizvodnju električne energije.

Pri projektovanju i izgradnji objekata voditi računa o:


- Orijentaciji objekta, pri čemu staklene površine treba koncentrisati na južnoj fasadi, dok prozore na sjevernoj fasadi treba maksimalno smanjiti da se ograniče toplotni gubici;
- Pravilnom dimenzionisanju i izgradnji konzola koje predstavljaju barijeru i sprečavaju prodor sunčevih zraka ljeti (kada je Sunce visoko) čime se vrši redukcija potreba za dodatnim hlađenjem prostorije i podiže energetska efikasnost objekta.
- Primjeni električnih roletni i zavjesa koje sprečavaju prodora toplote unutar prostorija u ljetnim mjesecima
- Nagibu krovnih površina koji treba da je prilagođen za postavljanje kolektora;
- Položaju objekata u odnosu na zasjenčenost, izloženost dominantnim vjetrovima;
- Oblikovanju objekata prilagođavanjem za korišćenje sunčeve energije i dr.
- Tehnologiji izrade fotonaponskih sistema;
- Podkonstruktivnim elementima za instalaciju fotonaponskih sistema, antikorozivnoj zaštiti, normalnom i dodatnom opterećenju na osnovnu konstrukciju objekta.

Fotonaponske elemente koristiti na svim mjestima gdje je njihova primjena uobičajena i opravdana, a za značajniju proizvodnju električne energije pomoću ovih sistema, potrebno je uraditi prethodnu sveobuhvatnu analizu tehničkih, ekonomskih i ekoloških parametara. Koristiti "daylight" sisteme koji koriste optička sredstva da bi podstakli refleksiju, lomljenje svjetlosnih zraka, ili za aktivni ili pasivni prihvat svjetla.

### **Savremene tehnologije**

#### **Solarni krovovi**

Veoma dobra mogućnost kada je u pitanju razvoj energetike opštine Kotor a i šire, je ideja kompanije Tesla, da je efikasnije da sami krovovi budu prekriveni novim solarnim pločicama umjesto da se na postojeće krovove stavljaju dodatni solarni paneli. Solarne pločice mogu imati i elemente za grijanje poput onih za grijanje stakala automobila, za topljenje snijega s krovova, kao i za stvaranje i skladištenje energije.



Mehanička otpornost solarnih pločica je veoma velika, dokazano je da su prilikom mehaničkog udara otpornije od klasičnih krovova od opeke, gline, drveta. U slučaju implementacije ovakve tehnologije, opština Kotor, a i cijela država bi imala efikasne ekonomske učinke, manju potrebu za uvozom električne energije, samim tim manju zavisnost od država iz regiona, manju potrebu za proizvodnjom električne energije, a kao jedna od ključnih prednosti s obzirom na globalni problem zagađenosti životne

ANAGOR

|     |  |   |
|-----|--|---|
|     | sredine, je činjenica da je to ekološki prihvatljiva energija, u čijem procesu proizvodnje nema negativnih uticaja na okolinu. S obzirom na to da je ideja da se višak proizvedene energije skladišti za korišćenje po potrebi, na taj način bi se moglo uticati na rasterećenje elektroenergetske infrastrukture, manje gubitke proizvedene energije, a samim tim i daleko veću efikasnost. |   |
| 21. | <b>DOSTAVLJENO:</b><br>- Podnosiocu zahtjeva u spise predmeta urbanističko - građevinskoj inspekciji arhivi  |   |
| 22. | <b>OBRAĐIVAČI URBANISTIČKO - TEHNIČKIH USLOVA:</b>   |   |
|     | <b>SAMOSTALNA SAVJETNICA I</b><br>Duška Radonić dipl.ing.arh.  | <b>SAMOSTALNA SAVJETNICA II</b><br>Jelena Samardžić, dipl.prav. |
| 23. | <b>OVLAŠĆENO SLUŽBENO LICE:</b>  | <b>SEKRETARKA</b><br>Jelena Franović, dipl.ing.pejz.arh.        |
| 24. | <b>M.P.</b><br>  | potpis ovlašćenog službenog lica                                |
| 25. | <b>PRILOZI</b><br>- Grafički prilozi iz planskog dokumenta<br>- Tehnički uslovi u skladu sa posebnim propisom<br>- List nepokretnosti i kopija katastarskog plana  |   |

**NAPOMENA:**

- Prije podnošenja prijave za građenje objekta potrebno je regulisati imovinsko-pravne odnose.
- Urbanističko – tehnički uslovi su informacija iz važećeg planskog dokumenta o uslovima građenja na određenoj lokaciji i kao takvi ne proizvode neposredno pravno dejstvo.



**Ne postoje tereti i ograničenja.**

Naplata takse je oslobođena na osnovu člana 17 Zakona o administrativnim taksama ("Sl.list CG, br. 18/19). Naplata naknade oslobođena je na osnovu člana 174 Zakona o državnom premjeru i katastru nepokretnosti ("Sl. list RCG" br. 29/07, "Sl. list CG" br. 73/10, 032/11, 040/11, 043/15, 037/17 i 17/18).



ZaNačelnik: *a*

*Radak Tanjara*

MILETIĆ VESELIN, dipl.pravnik



SNAGOR  
EST. 1878  
1000

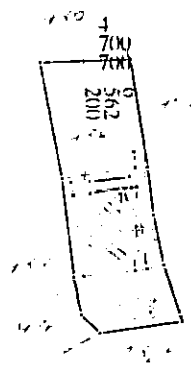

CRNA GORA  
 UPRAVA ZA KATASTAR I DRŽAVNU IMOVINU  
 PODRUČNA JEDINICA: KOTOR  
 Broj: 917-106-2057/23  
 Datum: 16.10.2023.



Katastarska opština: PRČANJ I  
 Broj lista nepokretnosti:  
 Broj plana: 8  
 Parcela: 938

# KOPIJA PLANA

Razmjera 1:1000



700  
 600  
 562  
 200

700  
 600  
 562  
 200

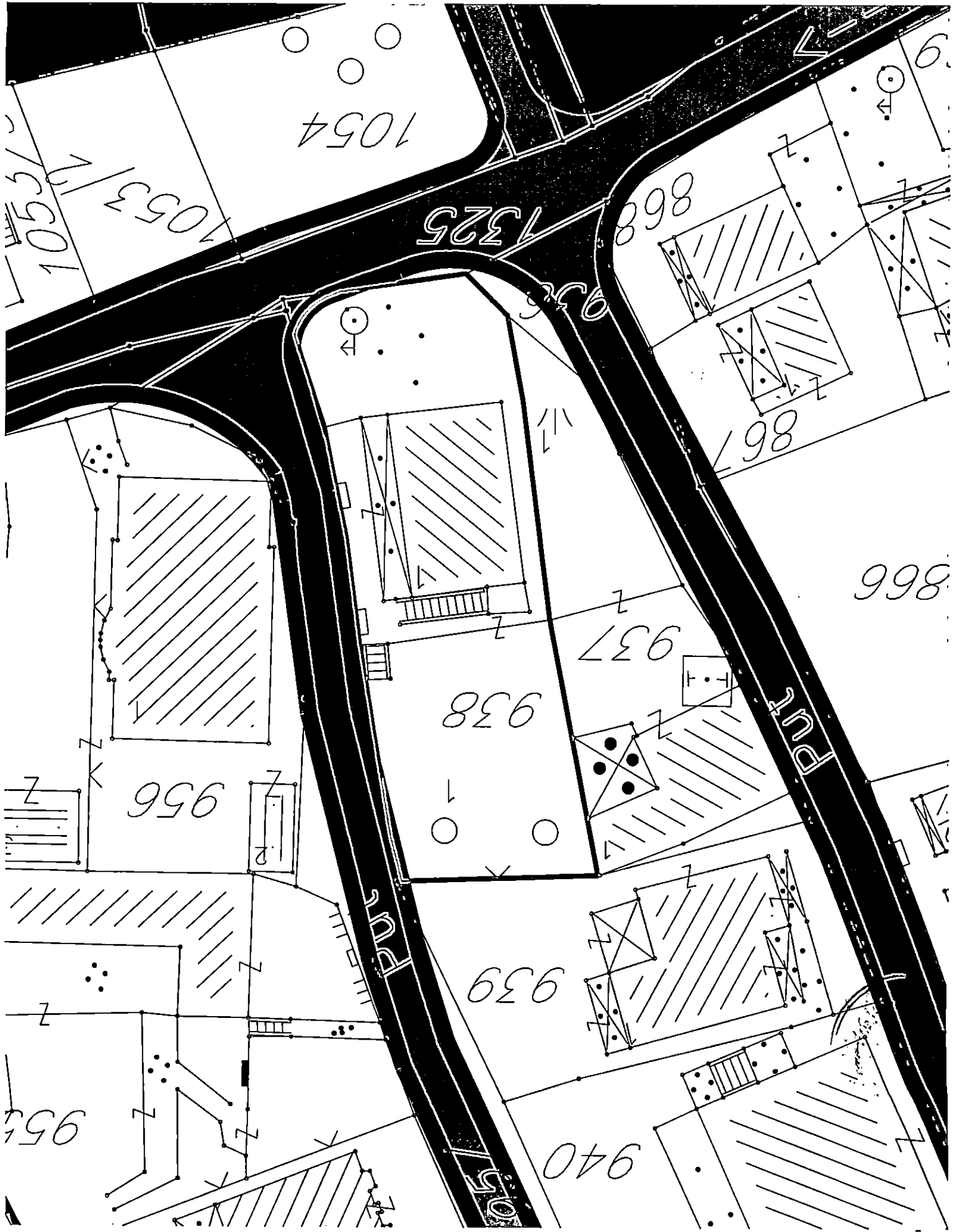
700  
 600  
 562  
 200

IZVOD IZ DIGITALNOG PLANA  
 Obradio:

\_\_\_\_\_

Ovjerava  
 Službeno lice:

*[Handwritten signature]*



# LEGENDA

|   |   |   |                                       |
|---|---|---|---------------------------------------|
|    | GRANICA OBUHVATA GUR-a                                |  | PLOVNI PUT                            |
|    | GRANICA MORSKOG DOBRA                                 |  | MEDJUNARODNA LUKA                     |
|    | OBALNA LINIJA   |  | LOKALANA LUKA                         |
|    | GRANICA PLANSKIH JEDINICA                             |  | MARINA                                |
|    | ČEZURA STROGO   |  | SIDRIŠTE                              |
|    | POVRŠINE ZA STANOVANJE                                |  | KRUZER TERMINAL                       |
|    | POVRŠINE ZA CENTRALNE DJELATNOSTI                     |  | SVJETIONIK                            |
|    | POVRŠINE ZA TURIZAM                                   |  | GRANIČNI POMORSKI PRELAZ              |
|    | POVRŠINE MJEŠOVIKNE NAMJENE                           |  | STAJALIŠTE JAVNOG BRODSKOG SAOBRAĆAJA |
|    | ZAŠTIĆENA KULTURNA DOBRA                              |  | JAVNI MORSKI TRANSPORT                |
|    | POVRŠINE ZA KULTURU                                   |  | RIBARSKE POSTE I UZGAJALISTA          |
|    | POVRŠINE ZA ŠKOLSTVO I SOCIJALNU ZAŠTITU              |   |                                       |
|    | POVRŠINE ZA SPORT I REKREACIJU                        |   |                                       |
|    | POVRŠINE ZA ZDRAVSTVENU ZAŠTITU                       |   |                                       |
|   | POVRŠINE ZA PEJZAŽNO UREĐENJE                         |   |                                       |
|  | POLJOPRIVREDNE POVRŠINE                               |   |                                       |
|  | POVRŠINE OSTALE I KOMUNALNE INFRASTRUKTURE I OBJEKATA |   |                                       |
|  | POVRŠINE SAOBRAĆAJNE INFRASTRUKTURE                   |   |                                       |
|  | POVRŠINE ZA GROBLJA                                   |   |                                       |
|  | POVRŠINE ZA VJERSKE OBJEKTE                           |   |                                       |
|  | POVRŠINE KOPNENIH VODA                                |   |                                       |
|  | POVRŠINA MORSKOG DOBRA                                |   |                                       |
|  | LOKACIJA ZA MARIKULTURU                               |   |                                       |
|  | PARKING   |   |                                       |
|  | GARAŽA  |   |                                       |

## OBALNI ODMAK 100m OD OBALNE LINIJE PO PPPNOPCG

- 1 IZGRADJENA OBALA - ODMAK SE NE MOŽE PRIMIJENITI
- 2 MOGUĆA ADAPTACIJA ODMAKA ZBOG NASLIJEDJENIH PRAVA
- 3 MOGUĆA ADAPTACIJA UZ PRIMJENU URBANISTIČKIH KRITERIJUMA
- 4 MOGUĆA ADAPTACIJA UZ PRIMJENU URBANISTIČKIH KRITERIJUMA I DODATNE MJERE
- 5 MOGUĆA ADAPTACIJA ZA PROJEKTE JAVNOG INTERESA
- 6 MOGUĆA ADAPTACIJA ZA PROJEKTE JAVNOG INTERESA UZ DODATNE MJERE
- 7 MOGUĆA ADAPTACIJA UZ PRIORITYET LEGALIZACIJE I SANACIJE
- 8 MOGUĆA ADAPTACIJA UZ PRIORITYET LEGALIZACIJE I SANACIJE TE UZ DODATNE MJERE
- 9 BEZ ADAPTACIJE
- 10 USLOVI ZA PROŠIRENJE ZONE ODMAKA

CRISTINA GORA  
"VITA BONA"

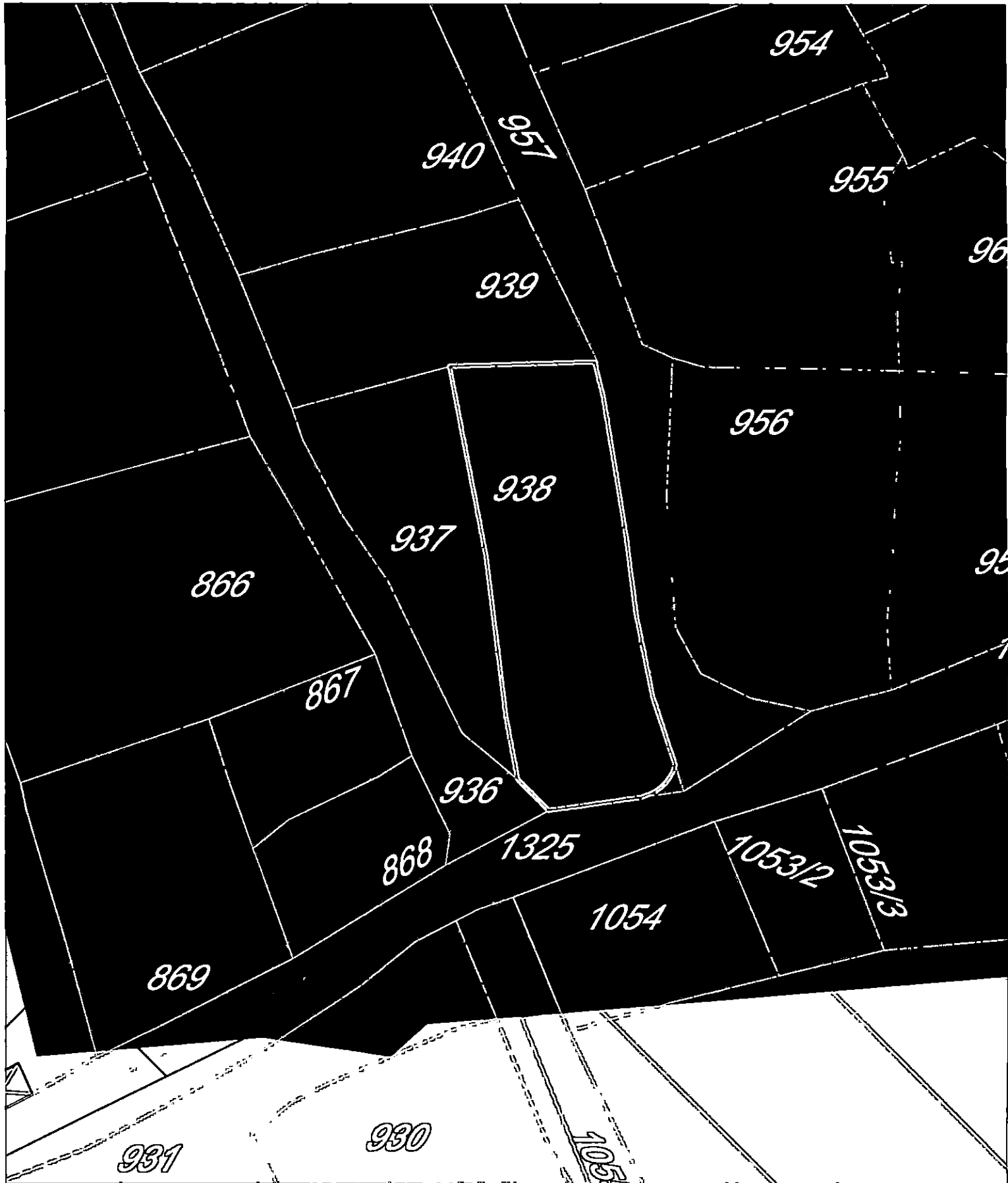


# PROSTORNO URBANISTIČKI PLAN OPŠTINE KOTOR



|  |  |
|--|--|
| Naručilac:<br><br>VLADA CRNE GORE | Obrađivač:<br><br>MINISTARSTVO ODRŽIVOG RAZVOJA<br>I TURIZMA CRNE GORE<br><br>IV Proleterske brigade 19, 81000 Podgorica, Crna Gora                  |
| Rukovodilac izrade plana-odgovorni planer:<br>„SLCG“ br. 82/18 Odluka broj: 07-6081<br>Cav.Dott.Arch. Mladen Krekić  | PROSTORNO URBANISTIČKI PLAN<br>OPŠTINE KOTOR   |
| Dio planske dokumentacije:<br><br>URBANIZAM  |  |
| Prilog:<br><br>GENERALNO URBANISTIČKO RJEŠENJE<br>PLAN NAMJENE POVRŠINA -<br>PLANSKA JEDINICA PRČANJ                 | "Sl. list CG", br. 95/2020 od 17.09.2020.<br>Odluka o donošenju: br. 07-4012 od 13.08.2020.<br><br>Razmjera: <b>1:2500</b> Broj priloga: <b>10a5</b> |

























GOVERNMENT

LEGENDA

-  GRADJEVINSKO ZEMLJIŠTE
-  PLOVNIŠNE ZA TURIZAM
-  PLOVNIŠNE ZA INDUSTRIJU I PROIZVODNJU
-  PLOVNIŠNE OSTALE I KOMUNALNE INFRASTRUKTURE I OBJEKATA
-  PLOVNIŠNE ZA GROBLJA
-  PLOVNIŠNE ZA OBRADU, BANACIJU I BLAGOŠTETNE OTPADA
-  PLOVNIŠNE I OBJEKTI OSTALE INFRASTRUKTURE
-  KONCESIONA PODRUČJA
-  LEŽIŠTA MINERALNIH SIROVINA I PLOVNIŠNE EKSPLOATACIONIH POLJA
-  POSTOJEĆA FIZIČKA STRUKTURA


MJERE - LEGENDA

-  Mjere I - Istorijski gradovi
-  Mjere II - Istorijska naselja duž obale uključujući i izgrađenu obalu
-  Mjere III - Djelovi naselja sa dominantnom savremenom urbanizacijom
-  Mjere IV - Kultivisana obradiva imanja u okviru Istorijskih naselja
-  Mjere V - Prirodni očuvani pejzaži u granicama svjetske baštine
-  ● Granica Opštine Kotor
-  Prirodno i kulturno-istorijsko područje Kotora (Svjetska baština)
-  Zaštićena okolina Prirodnog i kulturno-istorijskog područja Kotora (Bafer zona)



PROSTORNO URBANISTIČKI PLAN  
OPŠTINE KOTOR



|  |  |
|--|--|
| <br>VLADA CRNE GORE   | UDRUGA<br>MINISTARSTVO ODŽRŽNOG RAZVOJA<br>I TURIZMA CRNE GORE<br><small>19 Postrojbeni Brijuni 11, 81000 Podgorica, Crna Gora</small> |
| Navedeni su izdaci projekatorkom planer:<br>S.L.C.G. br. 92/18 Odzaka broj 07-0631<br>Cav. Dett. Arch. Mladen Kraljčić<br>Dio planske dokumentacije<br>URBANIZAM | PROSTORNO URBANISTIČKI PLAN<br>OPŠTINE KOTOR   |
| Prilog<br>Područje Kotora - mjere zaštite - prekop sa planiranim<br>građevinskim postrojenjima   | "Sl. Listi CG" br. 45/2020 od 17.09.2020<br>Odluka o donošenju br. 07-4012 od 10.06.2020<br>Razmjera: 1:25000 Dvoj pr. leg. 08b1       |

LA GORRA



Crna Gora

Uprava za zaštitu kulturnih dobara  
Područna jedinica Kotor

Adresa: Palata Drago 336 Stari Grad,  
85330 Kotor, Crna Gora  
tel: +382 32 325 833  
e-mail: spomenici@t-com.me

Br: UP/II-05-1036/2023-3

| Prilazno:              | Redni broj          | Prilog | Vrijednost |
|------------------------|---------------------|--------|------------|
| organizaciona jedinica | klasifikacioni znak |        |            |
| 03-333                 | -                   | 24527  | 22         |

28.11.2023

23

22. novembar 2023.godine

Uprava za zaštitu kulturnih dobara postupajući po Zahtjevu Sekretarijata za urbanizam, stanovanje i uređenje prostora, Opštine Kotor, br. 03-333/23-24527 od 16.10.2023. godine, dostavljenog 16.10.2023. godine i zavedenog pod brojem UP-05-1036/2023-1, za izdavanje konzervatorskih uslova za rekonstrukciju postojećeg objekata na lokaciji koju čini kat.parc. 938 KO Prčanj I, u zahvatu PUP-a opštine Kotor, saglasno članu 102 stav 2 i čl. 101 stav 2 Zakona o zaštiti kulturnih dobara ("Sl.list Crne Gore" br. 49/10, 40/11, 44/17, 18/19), te čl. 18 i čl. 46 stav 2 Zakona o upravnom postupku („Sl.list Crne Gore“ br. 56/14, 20/15, 40/16 i 37/17), donosi:

### RJEŠENJE

o konzervatorskim uslovima za rekonstrukciju postojećeg objekata na lokaciji koju čini kat.parc.938 KO Prčanj I, u zahvatu PUP-a opštine Kotor

I

1. Rekonstrukciju predmetnog objekta predvidjeti uz maksimalno prilagođavanje arhitektonskim karakteristikama minimalističke arhitekture, zatečenom terenu, ambijentalnim karakteristikama parcele i njenog okruženja;
2. Pri upotrebi materijala, prednost dati tradicionalnim materijalima i tehnikama gradnje, a ukoliko se koriste savremeni materijali, ne težiti kamufliranju i imitaciji (postavljanje kamenih obloga preko savremen konstrukcije), već autentičnim izrazom ostvariti kvalitetnu interpolaciju (pr. natur beton kao završna obrada fasade ili fasada malterisana malterom koji sadrži mljevenu opeku i slične obrade).
3. U završnoj obradi fasade koristiti neutralne boje zagasitih i tamnih tonova (zemljane tonove, boja kamena, siva), bez upotrebe jakih, vizuelno nametljivih boja;
4. Na fasadama ne treba koristiti reflektujuće ili bojano staklo, ostakljivanje vršiti bezbojnim prozorskim staklom;
5. U okviru uređenja terena, za potrebe vizuelne sanacije prostora, na većem dijelu slobodnih površina predmetne urbanističke parcele formirati koncentracije visokog rastinja, naročito u dijelu parcele orijentisane prema moru (voditi računa o kompatibilnosti novoplaniranog rastinja sa zatečenim zelenilom).

II

Sadržaj Konzervatorskog projekta je potrebno uskladiti sa Pravilnikom o bližem sadržaju konzervatorskog projekta za sprovođenje konzervatorskih mjera na kulturnom dobru ("Sl.list Crne Gore" br. 61/18).

Projekat urađen u skladu sa ovim uslovima, te izrađen od strane javne ustanove koju osniva Vlada ili pravnog lica koje ima odgovarajuću konzervatorsku licencu, potrebno je dostaviti na prethodnu saglasnost Upravi za zaštitu kulturnih dobara.

Ukoliko je za sprovođenje konzervatorskih mjera na nepokretnom kulturnom dobru potrebna prijava građenja, odnosno građevinska dozvola primjenjuju se i propisi o planiranju prostora i izgradnji objekata.

## O b r a z l o ž e n j e

Uprava za zaštitu kulturnih dobara postupajući po Zahtjevu Sekretarijata za urbanizam, stanovanje i uređenje prostora, Opštine Kotor, br. 03-333/23-24527 od 16.10.2023. godine, dostavljenog 16.10.2023. godine i zavedenog pod brojem UP-05-1036/2023-1, za izdavanje konzervatorskih uslova za rekonstrukciju postojećeg objekata na lokaciji koju čini kat.parc. 938 KO Prčanj I, u zahvatu PUP-a opštine Kotor, konstatuje sljedeće:

Predmetna katastarska parcela, nalazi se u južnom dijelu katastarske opštine Prčanj I, u višim zonama naselja i predstavlja integralni dio zaštićene okoline Prirodnog i kulturno-istorijskog područja Kotora upisanog na Listu svjetske baštine UNESCO-a. Prostor u okviru kojeg se nalazi predmetna lokacija je Studijom zaštite kulturnih dobara na području opštine Kotor prepoznat kao Savremena urbanizacija. Navedeni prostor je u predhodnih nekoliko godina znatno izgrađen objektima različitih gabarita i arhitektonskih izraza.

Shodno nacrtu Urbanističko-tehničkih uslova na predmetnoj lokaciji moguća je rekonstrukcija postojećeg objekta do maksimalne bruto građevinske površine 379 m<sup>2</sup> i spratnosti P+1+Pk;

Shodno Studiji zaštite kulturnih dobara na području opštine Kotor za predmetni prostor su predviđene sljedeće mjere:

### ***MJERE III - DJELOVI ISTORIJSKIH NASELJA SA SAVREMENOM URBANIZACIJOM***

- *Ne dozvoljava se spajanje novih djelova naselja u cjelinu;*
- *Izgradnja novih objekata moguća je poguščavanjem već izgrađenog tkiva, pod uslovima koji će se definisati za svaku lokaciju u zavisnosti od njenog značaja i karakteristika naselja;*
- *Nove objekte prilagoditi topografiji, karakteristikama terena i vrijednostima graditeljskog nasljeđa;*
- *Ograničiti visinu novih objekata na maksimalno tri vidljive etaže*
- *Za naselja, djelove naselja, grupacije objekata i pojedinačne objekte koji su već izgrađeni, a svojim gabaritima, arhitektonskom formom, materijalizacijom, bojom, i sl. ne odgovaraju kriterijumima i mjerilima zaštićenog područja i vizuelno ga devastiraju, treba izraditi sanacione planove i projekte*

Uzimajući u obzir navedeno, a radi očuvanja i unapređenja ambijentalnih vrijednosti prostora koji čini integralni dio Prirodnog i kulturno-istorijskog područja Kotora, upisanog na Listu svjetske baštine UNESCO-a, izdaju se predmetni konzervatorski uslovi.

Sadržaj Konzervatorskog projekta je preciziran Pravilnikom o bližem sadržaju konzervatorskog projekta za sprovođenje konzervatorskih mjera na kulturnom dobru "Sl.list Crne Gore" br. 61/18).

Projekt urađen u skladu sa ovim uslovima, te izrađen od strane javne ustanove koju osniva Vlada (član 122 Zakona o zaštiti kulturnih dobara, "Sl.list Crne Gore" br. 49/10, 40/11, 44/17, 18/19) ili pravnog lica koje ima odgovarajuću konzervatorsku licencu (član 106 Zakona o zaštiti kulturnih dobara, "Sl.list Crne Gore" br. 49/10, 40/11, 44/17, 18/19), potrebno je dostaviti na prethodnu saglasnost Upravi za zaštitu kulturnih dobara, a shodno članu 103 stav 7 Zakona o zaštiti kulturnih dobara.

Shodno izloženom, riješeno je kao u izreci.

**UPUTSTVO O PRAVNOJ ZAŠTITI:** Protiv ovog rješenja ima se pravo žalbe Ministarstvu kulture i medija, u roku od 15 dana od dana prijema istog, a podnosi se preko ove Uprave.

**Obradila:**

Sofija Hajrizaj, dipl. ing. arh.





Crna Gora

CRNA GORA  
Uprava za zaštitu kulturnih dobara  
Uprava za zaštitu kulturnih dobara opštine Kotor

Adresa: Palata Drago 336 Stari Grad,  
85330 Kotor, Crna Gora  
tel: +382 32 325 833  
e-mail: spomenici@t-com.me

Područna jedinica

|                        |                                 |              |        |                          |  |
|------------------------|---------------------------------|--------------|--------|--------------------------|--|
| Kotor                  |                                 | 28. 11. 2023 |        |                          |  |
| Organizaciona jedinica | Jedinstveni klasifikacioni znak | Redni broj   | Prilog | Vrijednost               |  |
| 03-333                 | /                               | -24527       |        | 22. novembar 2023.godine |  |

Br: 05-323/2023-3



Opština Kotor

Sekretarijat za urbanizam, stanovanje i uređenje prostora

Postupajući po Vašem zahtjevu, br. 03-333/23-24527 od 16.10.2023.godine, dostavljenog 16.10.2023. godine i zavedenog pod brojem 05-323/2023-1, za davanje mišljenja u pogledu potrebe sprovođenja postupka pojedinačne procjene uticaja rekonstrukcije postojećeg objekata na lokaciji koju čini kat.parc. 938 KO Prčanj I, u zahvatu PUP-a opštine Kotor, na baštinu, a nakon uvida u dostavljenu i raspoloživu dokumentaciju, konstatuje sljedeće:

Predmetna katastarska parcela, nalazi se u južnom dijelu katastarske opštine Prčanj I, u višim zonama naselja i predstavlja integralni dio zaštićene okoline Prirodnog i kulturno-istorijskog područja Kotora upisanog na Listu svjetske baštine UNESCO-a. Prostor u okviru kojeg se nalazi predmetna lokacija je Studijom zaštite kulturnih dobara na području opštine Kotor prepoznat kao Savremena urbanizacija. Navedeni prostor je u predhodnih nekoliko godina znatno izgrađen objektima različitih gabarita i arhitektonskih izraza.

Shodno nacrtu Urbanističko-tehničkih uslova na predmetnoj lokaciji moguća je rekonstrukcija postojećeg objekta do maksimalne bruto građevinske površine 379 m<sup>2</sup> i spratnosti P+1+Pk;

Shodno Studiji zaštite kulturnih dobara na području opštine Kotor za predmetni prostor su predviđene sljedeće mjere:

### **MJERE III - DJELOVI ISTORIJSKIH NASELJA SA SAVREMENOM URBANIZACIJOM**

- Ne dozvoljava se spajanje novih djelova naselja u cjelinu;
- Izgradnja novih objekata moguća je poguščavanjem već izgrađenog tkiva, pod uslovima koji će se definisati za svaku lokaciju u zavisnosti od njenog značaja i karakteristika naselja;
- Nove objekte prilagoditi topografiji, karakteristikama terena i vrijednostima graditeljskog nasljeđa;
- Ograničiti visinu novih objekata na maksimalno tri vidljive etaže
- Za naselja, djelove naselja, grupacije objekata i pojedinačne objekte koji su već izgrađeni, a svojim gabaritima, arhitektonskom formom, materijalizacijom, bojom, i sl. ne odgovaraju kriterijumima i mjerilima zaštićenog područja i vizuelno ga devastiraju, treba izraditi sanacione planove i projekte

Uzimajući u obzir sve navedeno, konstatovano je da je dostavljeni Nacrt urbanističko tehničkih uslova usklađen je sa mjerama iz Studije zaštite kulturnih dobara na području opštine Kotor.

S tim u vezi, konstatovano je da **nije potrebna** izrada pojedinačne Procjene uticaja za rekonstrukcije postojećeg objekata na lokaciji koju čini kat.parc. 938 KO Prčanj I, u zahvatu PUP-a opštine Kotor, na kulturnu baštinu (HIA) pod uslovom da se pribave Konzervatorski uslovi od strane Uprave za zaštitu kulturnih dobara.

Obradili:  
Sofija Hajrizaj – arhitekta







# “VODOVOD I KANALIZACIJA KOTOR” d.o.o.

poštanski fah 56, Škaljari bb, Kotor, Crna Gora

tel/fax: (032) 325 214 (032) 325 353 (032) 323 071

e-mail: vodovod.kotor@t-com.me web: vodovodkotor.com

Žiro-računi: 510-179-85 (CKB) 520-14700-13 (HB) 535-5260-13 (Prva banka)

PIB: 02013312 PDV: 92/31-00535-5



6473/1

Kotor: 13.12.23

Na osnovu priloženih urbanističko – tehničkih uslova broj: 03-333/23-24527 od 30.11.2023. godine, (zavedenih u ovom Preduzeću pod brojem 6406 od 11.12.2023. god.) izdatih od strane „Sekretarijata za urbanizam, građevinarstvo i prostorno planiranje“ Opštine Kotor neophodnih za izradu tehničke dokumentacije za rekonstrukciju postojećeg objekta na lokaciji koju čini kat. parc. 938 KO Prčanj I, u zahvatu GUR-a i PUP-a Opštine Kotor („Sl.list CG“, broj 95/20), izdaju se:

## PROJEKTO-TEHNIČKI USLOVI

### VODOVOD

1. Snabdijevanje vodom ovog područja se vrši iz rezervoara koji se nalazi na koti 62 mnm. Pritisak na mjestu priključenja iznosi cca 2 bara.
2. Objekat na predmetnoj parceli je priključen na vodovodni sistem. Potrebno je izmjestiti postojeći vodomjerni šaht na granici predmetne parcele.
3. Za vodovodni priključak potrebno je da objekat ima glavni vodomjer sa dva ventila smješten u šahtu ili zidnom ormariću. Vodomjerni šaht odnosno zidni ormarić mora biti postavljen na granicu parcele, na mjestu gdje priključni vod prelazi sa javne na predmetnu parcelu. Poklopac šahta mora biti metalni, prečnika 600mm, za lako saobraćajno opterećenje, zbog toga ovaj šaht ne postavljati na parking niti kolovoz. Prilikom ugradnje glavnog i internih vodomjera ne koristiti “kugla ventile”. Za sanitarne vodomjere sa pribudnicama prečnika od DN50 (2”) i veće, koristiti kombinovane vodomjere. Glavni vodomjer mora biti dostupan ne smije biti zaključen.
4. Ukoliko objekat ima više stambenih i/ili poslovnih jedinica, za svaku jedinicu postaviti poseban vodomjer na pristupačnom mjestu (kao npr. strujomjeri). Ukoliko postoji protivpožarna mreža (hidrantska, sprinkler), za nju predvidjeti poseban vodomjer u šahtu sa glavnim vodomjerom.
5. Ukoliko je projektom predviđena buster pumpa, potrebno je predvidjeti rezervoar kako pumpa ne bi direktno bila povezana na vodovodni sistem i time ometala snabdijevanje drugih objekata.
6. Na priključku, posle vodomjera gledano u smjeru toka vode, potrebno je ugraditi zaštitu od povratnog toka vode (nepovratni ventil).
7. Obaveza investitora je izgradnja priključnog vodovodnog cjevovoda od mjesta priključenja do vodomjernog šahta na granici parcele i taj dio cjevovoda postaje dio javnog sistema.
8. Glavni projekat instalacija vodovoda i kanalizacije objekta, koji se dostavlja na saglasnost ovom Preduzeću, mora da sadrži detaljnu izometrijsku šemu sa jasno definisanim pozicijama svih vodomjera i prečnicima cijevi, kao i detalj vodomjernog šahta.
9. Radove na priključenju i montaži vodomjera po pravilu izvodi ovo Preduzeće.

### KANALIZACIJA

10. Na ovom području za sada ne postoji mogućnost priključenja na javni kanalizacioni sistem pa se problem otpadnih voda mora rješavati individualno. Tom prilikom voditi računa da se vodonepropusna septička jama ili bio prečištač moraju izbaciti iz upotrebe prilikom priključenja na



## “VODOVOD I KANALIZACIJA KOTOR” d.o.o.

poštanski fah 56, Škaljari bb, Kotor, Crna Gora  
tel/fax: (032) 325 214 (032) 325 353 (032) 323 071

e-mail: vodovod.kotor@t-com.me web: vodovodkotor.com

Žiro-računi: 510-179-85 (CKB) 520-14700-13 (HB) 535-5260-13 (Prva banka)

PIB: 02013312 PDV: 92/31-00535-5

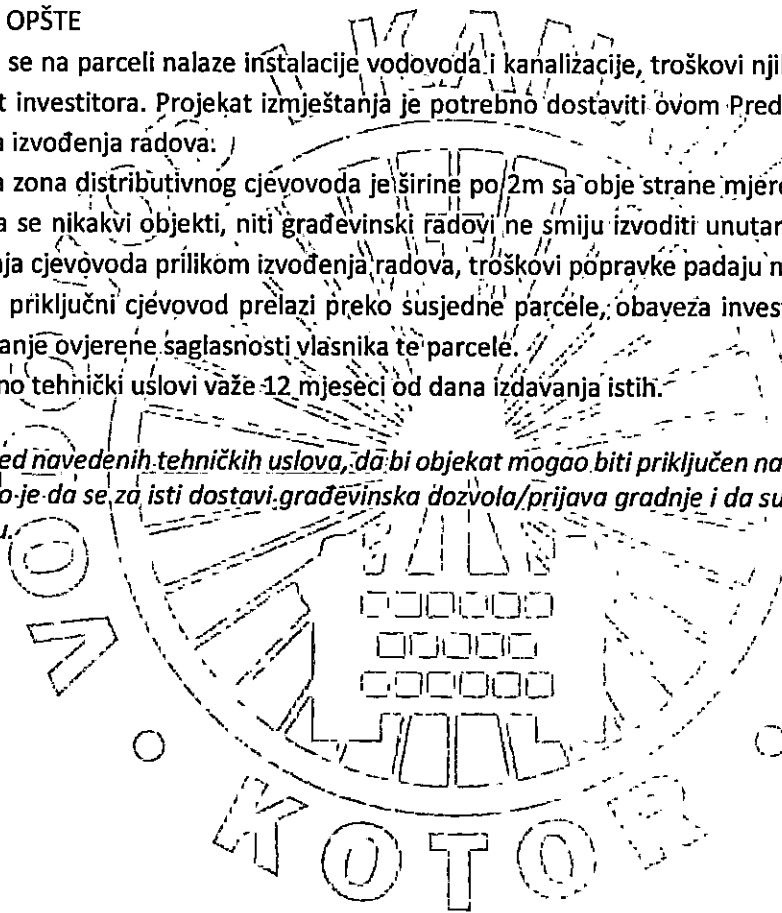
javni kanalizacioni sistem pa instalacije prilagoditi tako da se priključenje može izvesti što jednostavnije kada kanalizacioni sistem bude izgrađen.

11. Kanalizacioni sistem Kotora građen je kao separatan sistem, što znači da su sistemi fekalne i atmosferske kanalizacije potpuno odvojeni i da je zabranjeno kombinovano priključenje između njih.
12. Ukoliko se u objektu predviđaju garaže, servisi, restorani, praone i drugi prostori koji ispuštaju vode sa sadržajem ulja, masti, benzina i slično za slučaj budućeg priključenja na planirani javni kanalizacioni sistem, predvidjeti ugradnju separatora masti.

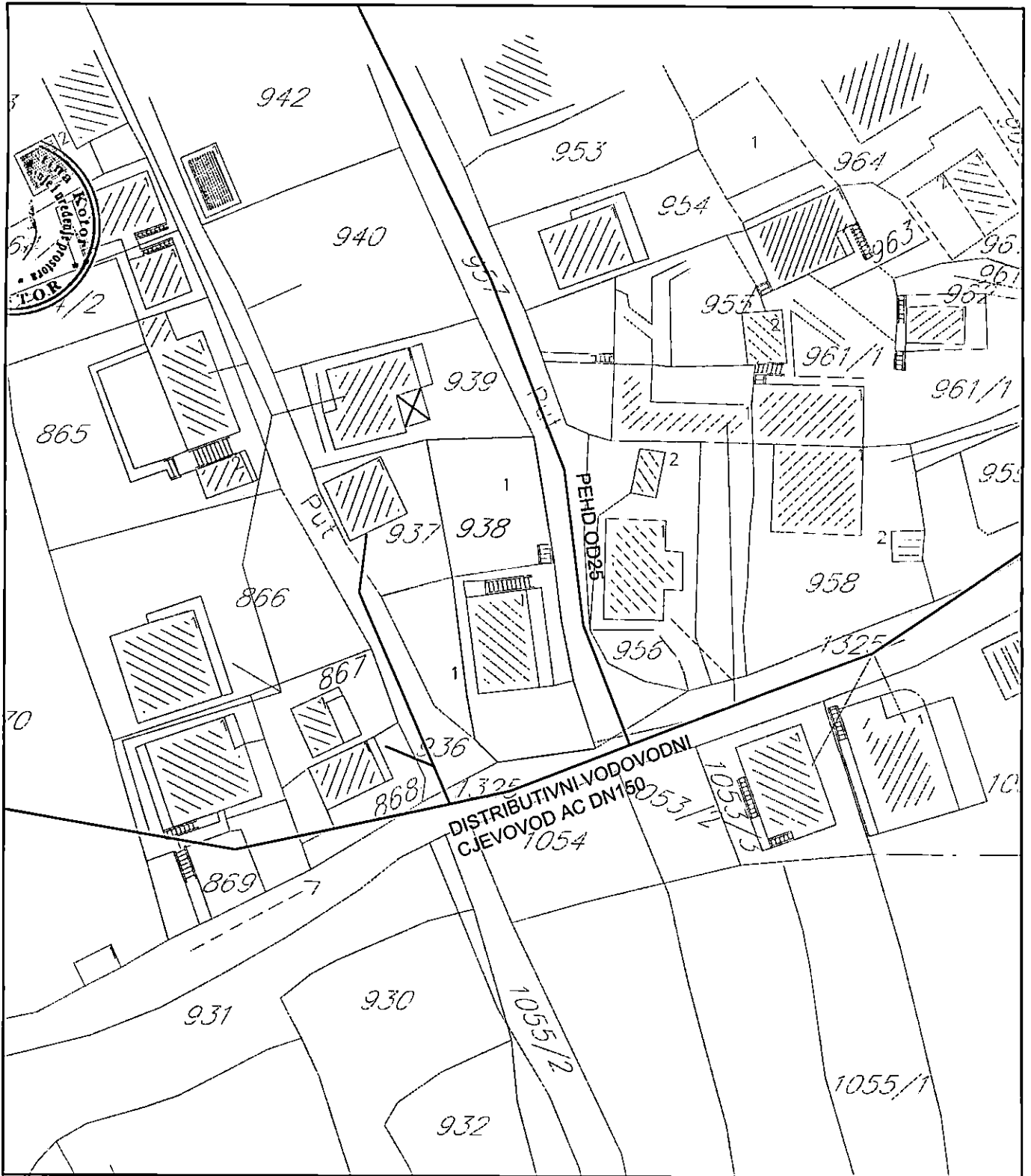
### OPŠTE

13. Ukoliko se na parceli nalaze instalacije vodovoda i kanalizacije, troškovi njihovog izmještanja padaju na teret investitora. Projekat izmještanja je potrebno dostaviti ovom Preduzeću na saglasnost prije početka izvođenja radova.
14. Zaštitna zona distributivnog cjevovoda je širine po 2m sa obje strane mjereno od ose cjevovoda. To znači da se nikakvi objekti, niti građevinski radovi ne smiju izvoditi unutar zaštitnih zona. U slučaju oštećenja cjevovoda prilikom izvođenja radova, troškovi popravke padaju na teret investitora.
15. Ukoliko priključni cjevovod prelazi preko susjedne parcele, obaveza investitora/vlasnika objekta je pribavljanje ovjerene saglasnosti vlasnika te parcele.
16. Projektne tehnički uslovi važe 12 mjeseci od dana izdavanja istih.

*Napomena: Pored navedenih tehničkih uslova, da bi objekat mogao biti priključen na vodovodni i kanalizacioni sistem, potrebno je da se za isti dostavi građevinska dozvola/prijava gradnje i da su izmirene obaveze prema ovom Preduzeću.*



REAGGORA



Inženjer za mapiranje i ažuriranje GIS-a

*[Signature]*  
Čavot Teodora

Šef službe za razvoj, projektovanje i investicije

*[Signature]*  
Dragić Velemir



Izvršni Direktor

*[Signature]*  
Marković Đuro

DOSTAVLJENO:

- Sekretarijatu za urbanizam, stanovanje i uređenje prostora, Opštine Kotor
- Arhivi

RYA  
GORA

|                        |                                 |            |        |            |
|------------------------|---------------------------------|------------|--------|------------|
| Priljeno: 15.12.2023   |                                 |            |        |            |
| Organizaciona jedinica | Jedinstveni klasifikacioni znak | Redni broj | Prilog | Vrijednost |
| 03-                    | 333 / 23                        | 24524      |        |            |



Crna Gora  
Opština Kotor  
Sekretarijat za razvoj preduzetništva komunalne poslove i saobraćaj

Stari grad 317  
85330 Kotor, Crna Gora  
tel. +382(0)32 325 865  
fax. +382(0)32 325 865  
privreda@kotor.me  
www.kotor.me

OP/I Br: 1606-341/23-3046

Kotor, 14.12.2023.godine



Sekretarijat za razvoj preduzetništva, komunalne poslove i saobraćaj Opštine Kotor na osnovu člana 8. Odluke o opštinskim i nekategorisanim putevima ("Sl. list CG- opštinski propisi" br. 14/10, 003/15, 039/17, 029/20), čl. 13. Odluke o organizaciji i načinu rada lokalne uprave ("Sl. list CG"- opštinski propisi 060/22) i PUP-a Opštine Kotor („Sl. list CG“, broj 95/20), a rješavajući po zahtjevu Sekretarijata za urbanizam, stanovanje i uređenje prostora Opštine Kotor, donosi:

### RJEŠENJE

Utvrđuju se **OPŠTI SAOBRAĆAJNO TEHNIČKI USLOVI** za izradu tehničke dokumentacije za rekonstrukciju postojećeg objekta na lokaciji koju čini kat. parc. 938 KO Prčanj I u obuhvatu GUR-a (Planska jedinica Prčanj) PUP-a Opštine Kotor („Sl. list CG“ br 95/20), koji glase:

1. Svaka UP mora da ima kolski ulaz/izlaz na javnu saobraćajnu površinu;
2. Kolske ulaze/izlaze planirati iz saobraćajnice nižeg ranga;
3. Kolske ulaze/izlaze udaljiti maksimalno u odnosu na raskrnicu, pozicije pješačkih prelaza, stajališta javnog prevoza i drugih objekata koji mogu uticati na bezbjednost saobraćaja;
4. Trouglove preglednosti na mjestu priključka definisati u odnosu na rang saobraćajnice i dozvoljene brzine kretanja vozila;
5. Kolske ulaze/izlaze planirati tako da zadovoljavaju uslove prohodnosti za sva putnička vozila i mjerodavna vozila (ako je kolski ulaz u šemi turističkih autobusa, dostavnih vozila i sl.);
6. Radijuse skretanja pri ulasku/izlasku dimenzionisati prema propisanim normativima za putnička vozila ili mjerodavna vozila (turističke autobuse, dostavna vozila itd.);
7. Širinu pristupnog puta planirati u zavisnosti namjene parcele/a, planiranog sadržaja, očekivanog intenziteta kolskog i pješačkog saobraćaja i mjerodavnog vozila;
8. Broj parking mjesta mora da zadovolji potrebe za parkiranjem korisnika, saglasno normativima. Normativi su, saglasno Pravilnikom o bližem sadržaju i formi planskog dokumenta, kriterijumima namjene površina, elementima urbanističke regulacije i jedinstvenim grafičkim simbolima, kao i stepenu motorizacije u Kotoru, sljedeći:
  - Stanovanje (na 1000 m2) 11 parking mjesta (lokalni uslovi: min. 8pm, mak.13pm);
  - Proizvodnja (na 1000 m2) 14 parking mjesta (lokalni uslovi: min. 5pm, mak. 18pm);
  - Fakulteti (na 1000 m2) 21 parking mjesto (lokalni uslovi: min. 8pm, mak. 26pm);
  - Poslovanje (na 1000 m2) 21 parking mjesto (lokalni uslovi: min. 8pm, mak. 29pm);
  - Trgovina (na 1000 m2) 43 parking mjesta (lokalni uslovi: min. 29pm, mak. 57pm);
  - Hoteli (na 1000 m2) 7 parking mjesta (lokalni uslovi: min. 5pm, mak. 14pm);
  - Restorani (na 1000 m2) 86 parking mjesta (lokalni uslovi: min. 25pm, mak. 143pm);
  - Sportske dvorane, stadioni (na 100 posjetilaca) 18 parking mjesta.



100

Najmanje 5% parking mjesta treba namijeniti licima sa posebnim potrebama (u skladu sa važećim Pravilnikom).

9. Parking mjesta u zavisnosti od ugla parkiranja (30°, 45°, 60°, 90°) i bočnih smetnji, dimenzionisati prema važećim normativima;
10. Vertikalnu i horizontalnu signalizaciju na mjestu priključka UP na saobraćajnicu uraditi u zavisnosti od namjene parcele/a, planiranog sadržaja i očekivanog intenziteta kolskog i pješačkog saobraćaja;
11. Za svaku UP potrebno je uraditi saobraćajno tehničku dokumentaciju priključka na javnu saobraćajnicu (grafički prikazati mjesto i način priključka) i projekat vertikalne i horizontalne signalizacije;
12. Saobraćajno tehničku dokumentaciju priključka i parkinga, uraditi saglasno standardima, normativima, preporukama i propisima koji važe u ovoj oblasti;
13. Prije početka izgradnje objekata planirati prostor, od regulacione linije prema unutrašnjosti parcele, za pranje ili uklanjanje blata sa točkova i šasije vozila kako se ne bi prilikom uključenja nanosilo po asfaltu.

### Obrazloženje

Sekretarijata za urbanizam, stanovanje i uređenje prostora Opštine Kotor obratio se ovom Sekretarijatu Zahtjevom broj UP/I Br: 16-341/23-3046 od 12.12.2023. godine kojim se traži da se izdaju saobraćajno tehnički uslovi za izradu tehničke dokumentacije za rekonstrukciju postojećeg objekta na lokaciji koju čini kat. parc. 938 KO Prčanj I u obuhvatu GUR-a (Planska jedinica Prčanj) PUP-a Opštine Kotor („Sl. list CG“ br 95/20).


Uz zahtjev su priloženi Urbanističko tehnički uslovi Sekretarijata za urbanizam, stanovanje i uređenje prostora Opštine Kotor broj 03-333/23-24527 od 30.11.2023. godine.

Na osnovu gore navedenog i citiranih zakonskih propisa riješeno je kao u dispozivu.

**UPUTSTVO O PRAVNOJ ZAŠTITI:** Protiv ovog Rješenja može se izjaviti žalba Glavnom administratoru Opštine Kotor sa taksom od 3,00 eura na žiro račun 530-9226777-87 LAT. Žalba se predaje preko ovog organa u roku od 15 dana od dana prijema rješenja. Taksa za ovo rješenje shodno Odluci o lokalnim administrativnim taksama, naplaćena je.

Dostavljeno:

1. Naslovu x 4
2. Sekretarijatu 16
3. Arhivi

SEKRETARKA  
Kadulović, dipl.ecc.  






Crna Gora  
Opština Kotor  
Sekretarijat za razvoj preduzetništva komunalne  
poslove i saobraćaj

Stari grad 317  
85330 Kotor, Crna  
Gora  
tel. +382(0)32 325 865  
fax. +382(0)32 325  
865  
privreda@kotor.me  
[www.kotor.me](http://www.kotor.me)

Br: 1604-319/23-3045

Kotor, 13.12.2023.godine

Sekretarijat za razvoj preduzetništva, komunalne poslove i saobraćaj Opštine Kotor, na osnovu čl. 114, 115 i 117. Zakona o vodama ("Službeni list Republike Crne Gore", br. 027/07, "Službeni list Crne Gore", br. 073/10, 032/11, 047/11, 048/15, 052/16, 055/16, 002/17, 080/17, 084/18) i čl. 13. Odluke o organizaciji i načinu rada lokalne uprave ("Službeni list Crne Gore - opštinski propisi", br. 046/19), rješavajući po zahtjevu Sekretarijata za urbanizam, stanovanje i uredjenje prostora, u ime **Marojević Branko** za gradnju objekta na kat par **938 K.O.Prčanj I**, donosi:

### RJEŠENJE

Utvrđuju se vodni uslovi za izgradnju objekata na kat par **938 K.O.Prčanj I** koji glase: Uraditi projekat kanalizacije tako da zadovoljava uslove iz čl. 3,4,5 Pravilnika o kvalitetu otpadnih voda i načinu njihovog ispuštana u javnu kanalizaciju ili prirodni recipijent ("Sl. list RCG" br. 45/08,9/10,26/12,52/12 i 59/13). Na ovom lokalitetu postoji kanalizacioni sistem.

### Obrazloženje

**Sekretarijat za urbanizam, stanovanje i uredjenje prostora**, obratio se ovom Sekretarijatu zahtjevom zavedenim pod **UP/I br. 1604-319/23-3045** od 12.12.2023. godine kojim traži da se utvrde vodni uslovi za izgradnju objekta na kat par **938 K.O.Prčanj I** sa ispunjenim uslovima iz dispozitiva rešenja.

Uz zahtjev je priloženo Rješenje o UT uslovima Sekretarijata za urbanizam, gradjevinarstvo i stambenokomunalne poslove Opštine Kotor **UP/I 03-333/21-24527 od 30.11 .2023 .** godine.

Na osnovu iznjetog i citiranih zakonskih propisa riješeno je kao u dispozitivu.

**UPUTSTVO O PRAVNJ ZAŠTITI:** Protiv ovog rješenja dozvoljena je žalba Glavnom administratoru Opštine Kotor u roku od 15 dana, sa dokazom o uplaćenju administrativnoj taksi u iznosu od 5,00 eura na žiro račun br. 530-9226777-87.

Žalba se podnosi neposredno ili preko ovog organa

DOSTAVLJENO:

1. INVESTITORU
2. Vodnoj knizi
3. Arhivi

OVLAŠĆENO SLUŽBENO LICE

